




# ÚZEMNÍ PLÁN HRADEC NAD MORAVICÍ

ÚPLNÉ ZNĚNÍ PO ZMĚNĚ č. 1 a 2

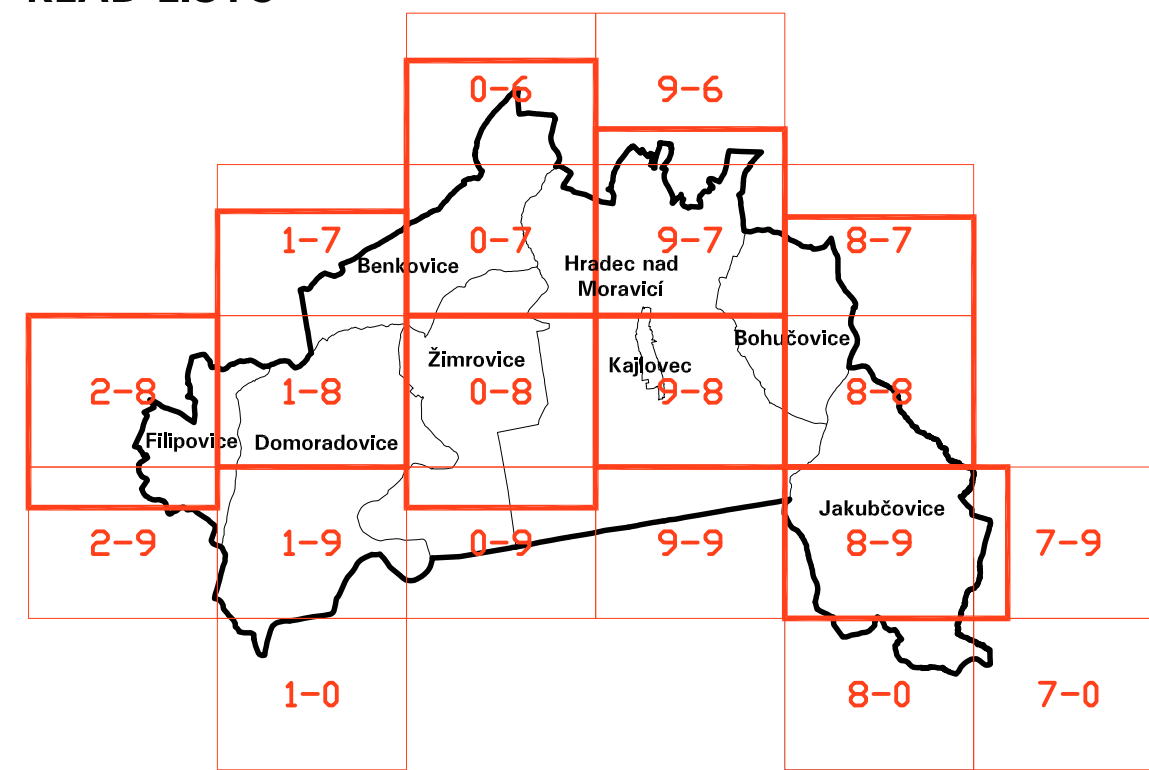
04 / 2018

## I.3.c. HLAVNÍ VÝKRES - ENERGETIKA A SPOJE - 1 : 5 000

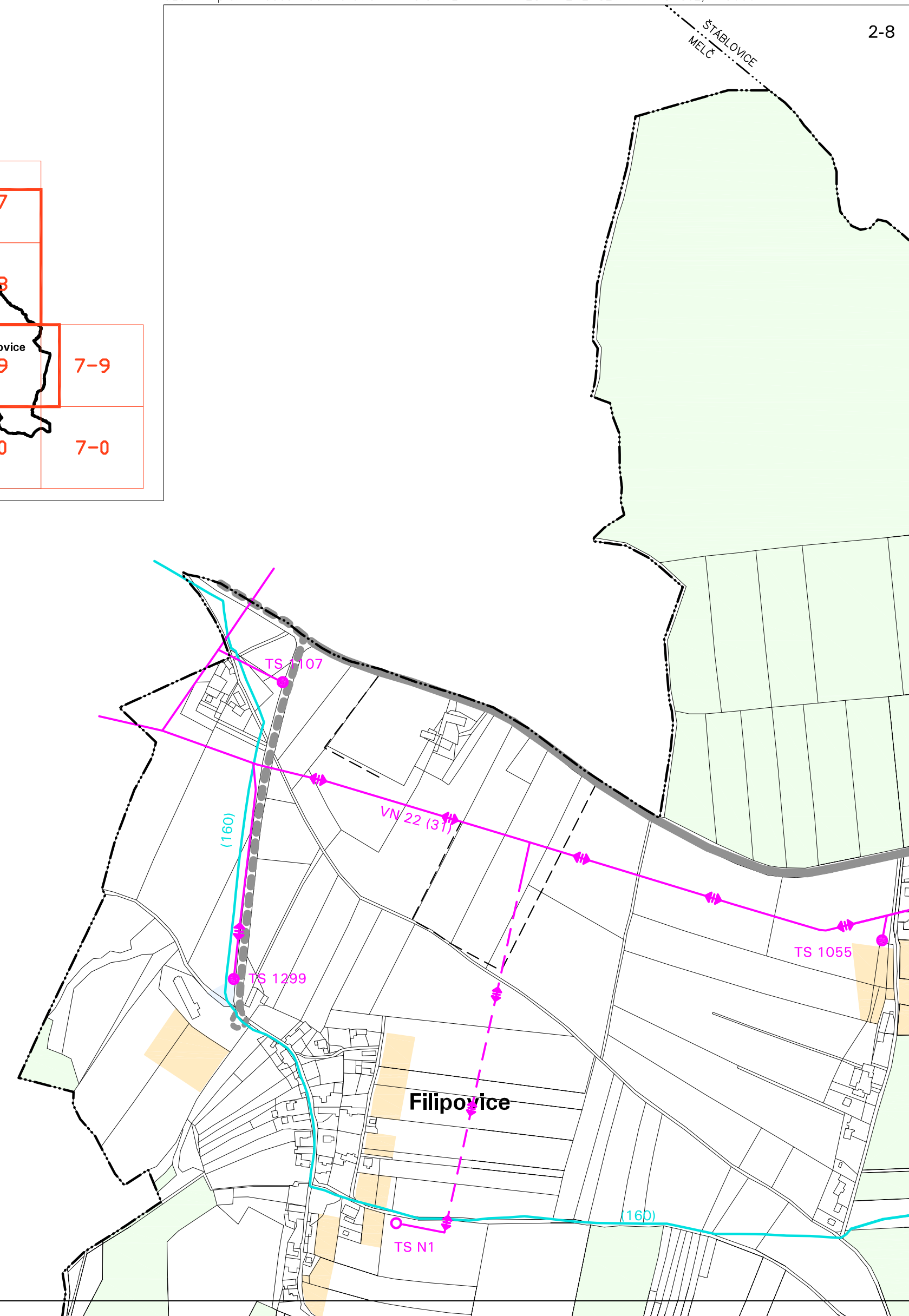


STAV	NÁVRH	
		HRANICE OBCE
		KATASTRÁLNÍ HRANICE
		DÁLKOVÝ KABEL
		TELEFONNÍ ÚSTŘEDNA
		ELEKTRICKÉ VEDENÍ 22kV – VZDUŠNÉ
		ELEKTRICKÉ VEDENÍ 22kV – KABELOVÉ
		MALÁ VODNÍ ELEKTRÁRNA
		DISTRIBUČNÍ TRAFOSTANICE
		VYSOKOTLAKÝ PLYNOVOD
		HLAVNÍ TRASY STŘEDOTLAKÉHO PLYNOVODU
		OSTATNÍ TRASY STŘEDOTLAKÉHO PLYNOVODU
		REGULAČNÍ STANICE PLYNU
		VODNÍ PLOCHY, TOKY
		ÚSEKY SÍTÍ A TRAS NAVRŽENÉ KE ZRUŠENÍ
		ZASTAVITELNÉ A PŘESTAVBOVÉ PLOCHY PRO BYDLENÍ, OBČANSKÉ VYBAVENÍ, REKREACI
		ZASTAVITELNÉ A PŘESTAVBOVÉ PLOCHY PRO VÝROBU, TECH.INFRASTRUKTURU, TĚŽBU, SPECIFICKÉ PLOCHY
		ZASTAVITELNÁ PLOCHA PRO OBCHVAT SILNICE I/57
		ÚZEMNÍ REZERVA, VÝHLED
		LESNÍ POZEMKY
		SILNICE

### KLAD LISTŮ



Územní plán Hradec nad Moravicí – I.3.c. HLAVNÍ VÝKRES – ENERGETIKA A SPOJE, 1:5000



<p>OZNÁČENÍ DOKUMENTACE: ÚZEMNÍ PLÁN HRADEC NAD MORAVICÍ            ÚPLNÉ ZNĚNÍ PO ZMĚNĚ č. 1 a 2</p>	<p>OBEDNATEL: MĚSTO HRADEC NAD MORAVICÍ</p>	<p><b>ATELIER ARCHPLAN OSTRAVA s.r.o.</b>            Martňovská 3168, 723 00 Ostrava-Martňov; zeman@archplan.cz</p>
<p>POŘIZOVATEL: MĚO HRADEC N/M, ODBOR VÝSTAVBY A GP</p>	<p>ZHOTOVITEL: ATELIER ARCHPLAN OSTRAVA s.r.o.</p>	
<p>ZODPOVĚDNÝ PROJEKTANT: Ing.Arch.MAGDALENA ZEMANOVA</p>	<p>KOORDINACE, VYUŽITÍ ÚZEMÍ: Ing.Arch.KATEŘINA BUSCHOVÁ</p>	<p>ZAKÁZKOVÉ ČÍSLO: 1185/16</p>
<p>KONCEPCE, ŌSES, PODM. VYUŽITÍ PLOCH: Ing.Arch.MAGDALENA ZEMANOVA</p>	<p>SOCIODEMOGRAFICKÉ PODMÍNKY: RNDr.MILAN POLEDNÍK</p>	<p>EXPEDICE: 04 / 2018</p>
<p>VODNÍ HOSPODÁŘSTVÍ, ENERGETIKA: Ing.JAROSLAV GAYLAS</p>	<p>PŮDNÍ FOND: Ing.TEREZA NOVIÁČKOVÁ</p>	<p>MĚŘÍTKO: 1:5000</p>
<p>INFORMACE O ÚZEMÍ, DIGIT. ZPRACOVÁNÍ: Mgr.KAREL ZEMAN</p>		