




ÚZEMNÍ PLÁN HRADEC NAD MORAVICÍ

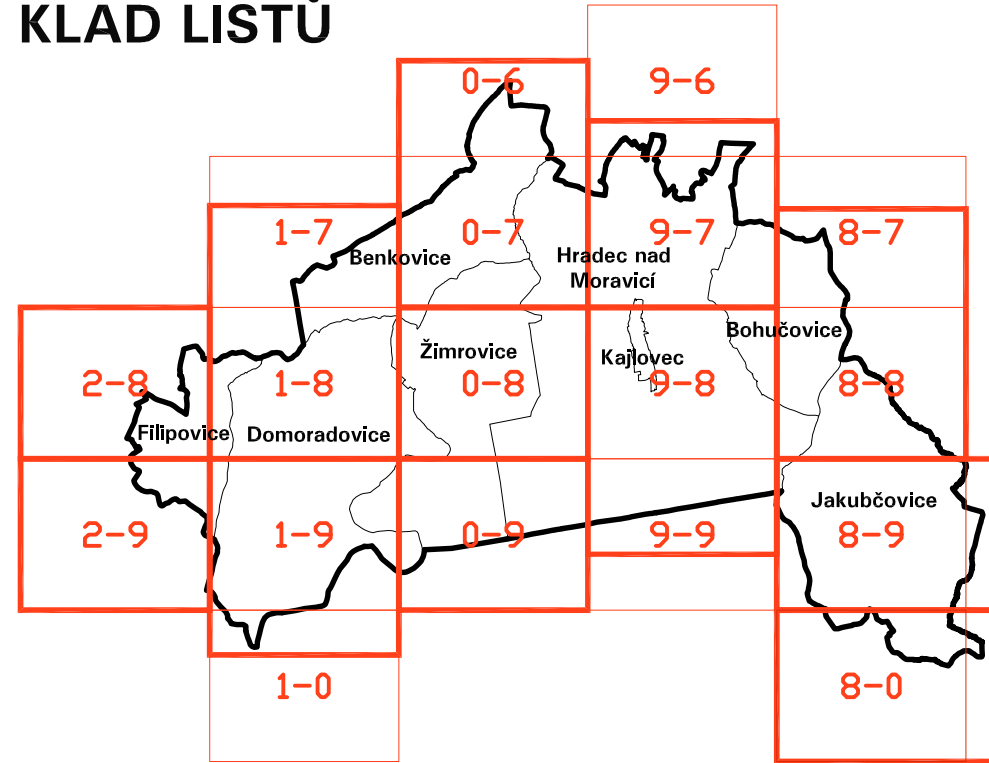
ÚPLNÉ ZNĚNÍ PO ZMĚNĚ č. 1 a 2

I.1. VÝKRES ZÁKLADNÍHO ČLENĚNÍ ÚZEMÍ 1 : 5 000

04 / 2018



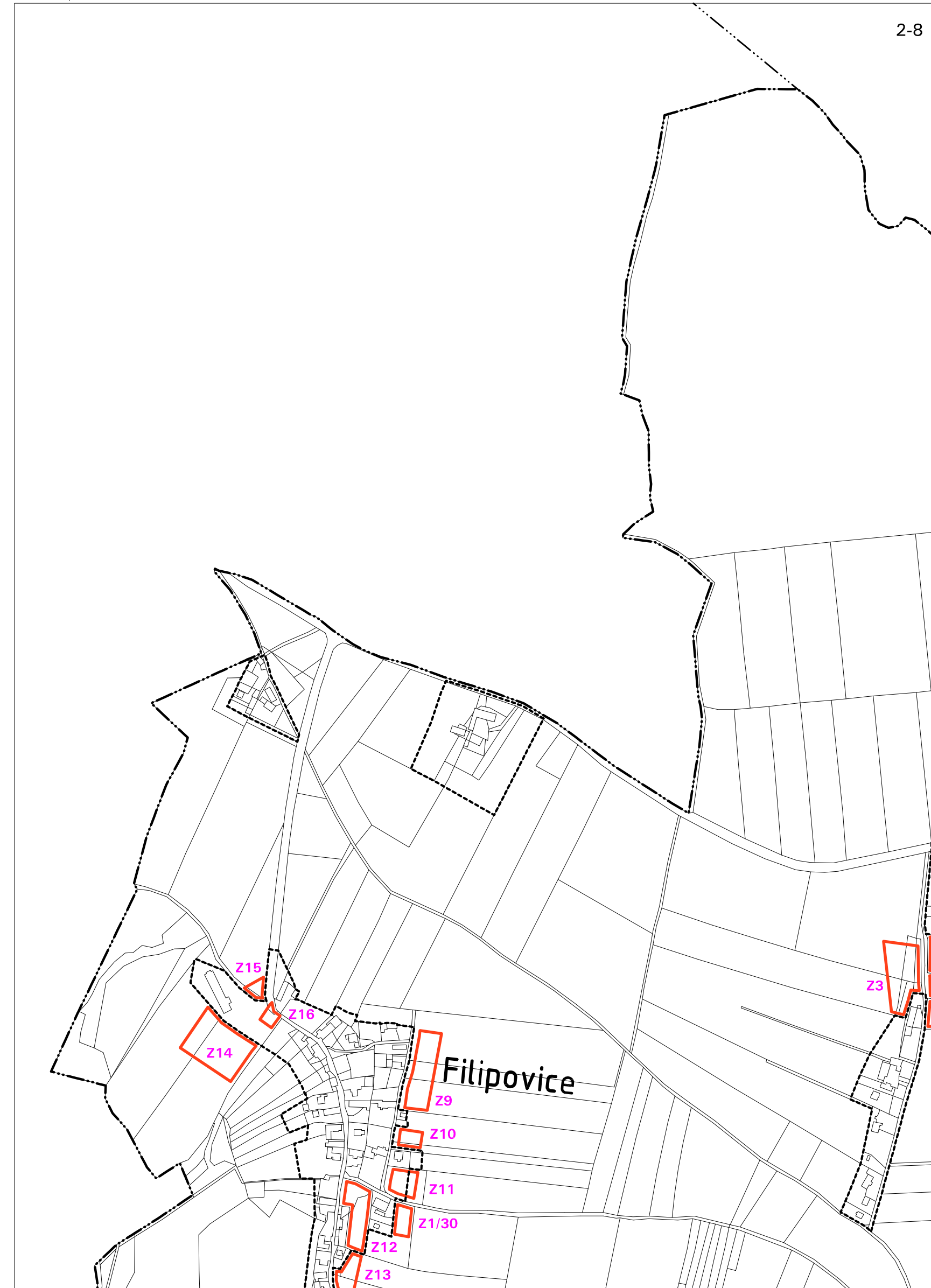
KLAD LISTŮ



STAV	NÁVRH	POPIS
		HRANICE OBCE
		HRANICE KATASTRÁLNÍ
		HRANICE ZASTAVĚNÉHO ÚZEMÍ
		HRANICE ZASTAVITELNÝCH (Z) PLOCH S POPISEM
		HRANICE PLOCH PŘESTAVBY (P) S POPISEM
		ÚZEMNÍ REZERVY
		ÚZEMNÍ REZERVA – DALEKÝ VÝHLED
		ÚZEMNÍ REZERVA – KORIDOR SILNICE
		PLOCHY, KDE PODMÍNKOU PRO ROZHODOVÁNÍ JE PROVĚŘENÍ NAVRŽENÝCH ZMĚN ÚZEMNÍ STUDII

OZNAČENÍ DOKUMENTACE:	ÚZEMNÍ PLÁN HRADEC NAD MORAVICÍ ÚPLNÉ ZNĚNÍ PO ZMĚNĚ č. 1 a 2	ATELIER ARCHPLAN OSTRAVA s.r.o. Martínovská 3168, 723 00 Ostrava-Martínov; zeman@archplan.cz
OBJEDNATEL:	MĚSTO HRADEC NAD MORAVICÍ	
PORÍZOVATEL:	MĚO HRADEC n/M, ODBOR VÝSTAVBY A ĎP	ZAKÁZKOVÉ ČÍSLO: 1185/16
ZHOTOVITEL:	ATELIER ARCHPLAN OSTRAVA s.r.o.	
ZODPOVĚDNÝ PROJEKTANT:	Ing.arch.Kateřina BUŠCHOVÁ	EXPEDICE: 04 / 2018
ZPRACOVATEL:	Ing.arch.Kateřina BUŠCHOVÁ Pierre Busch, architecte DPLG	MĚŘÍTKO: 1:5000

Územní plán Hradec nad Moravicí – I.1. VÝKRES ZÁKLADNÍHO ČLENĚNÍ ÚZEMÍ, 1:5000



2-8

Horní Benešov 1-8

Horní Benešov 2-9