




ÚZEMNÍ PLÁN HRADEC NAD MORAVICÍ

ÚPLNÉ ZNĚNÍ PO ZMĚNĚ č. 1 a 2

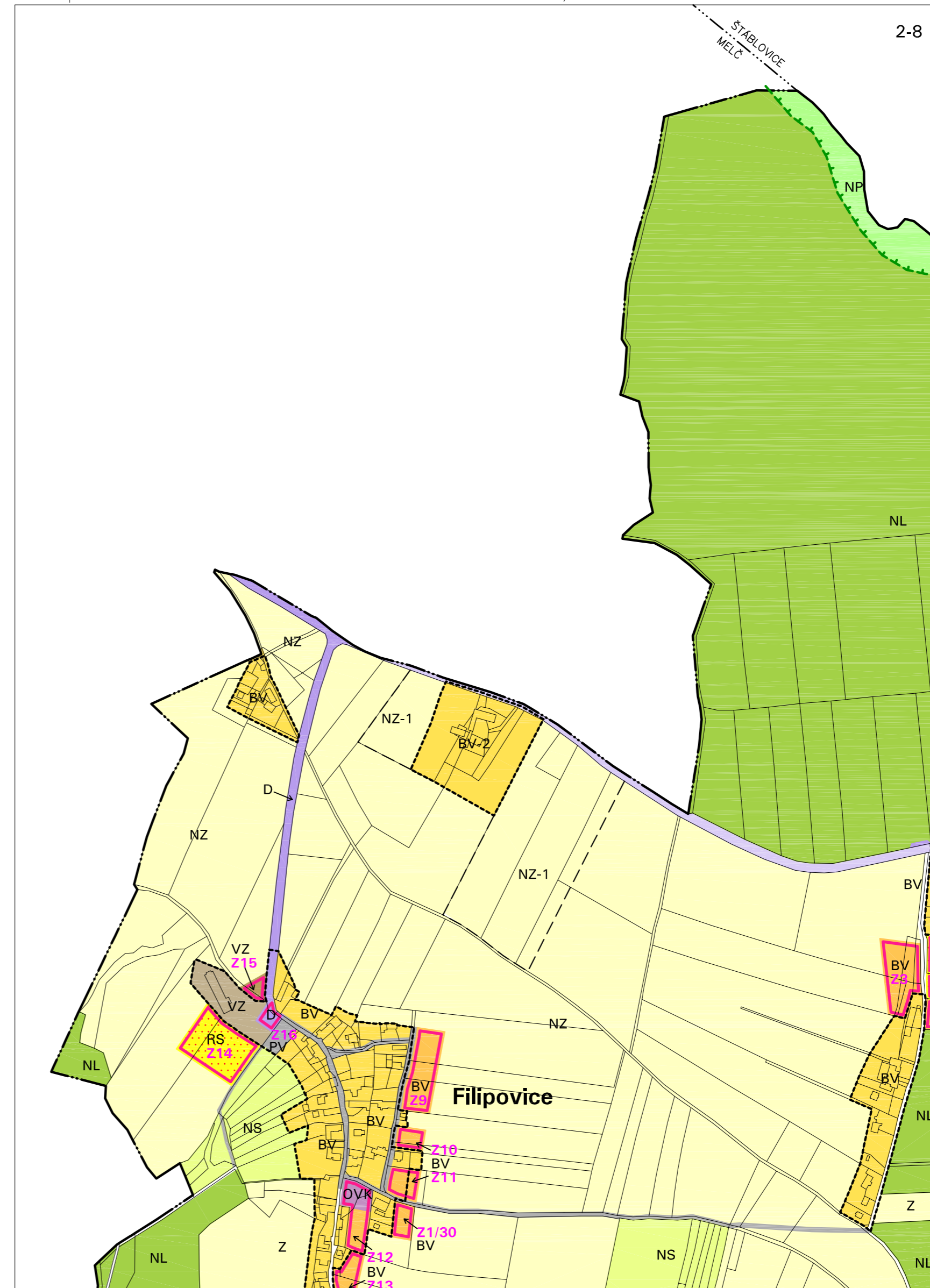
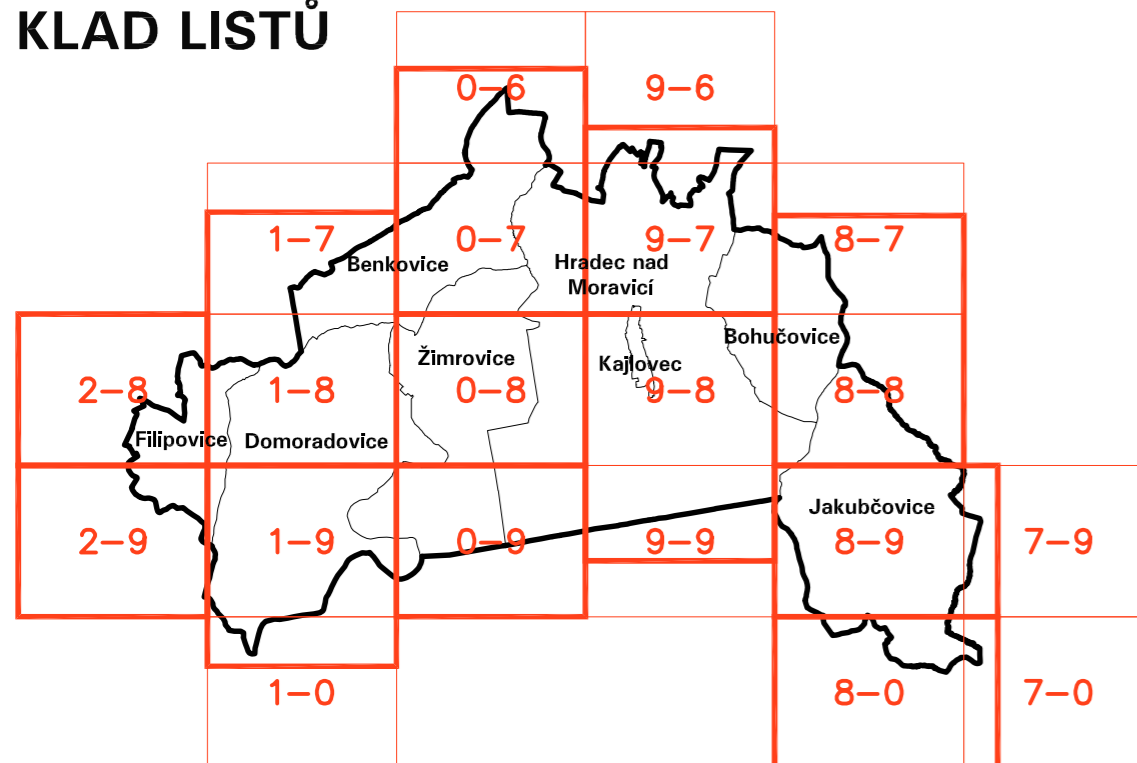
04 / 2018



I.2. HLAVNÍ VÝKRES - URBANISTICKÁ KONCEPCE 1 : 5 000

Územní plán Hradec nad Moravicí – I.2. HLAVNÍ VÝKRES – URBANISTICKÁ KONCEPCE, 1:5000

KLAD LISTŮ



OZNACENÍ DOKUMENTACE:	ÚZEMNÍ PLÁN HRADEC NAD MORAVICÍ ÚPLNÉ ZNĚNÍ PO ZMĚNĚ č. 1 a 2	ATELIER ARCHPLAN OSTRAVA s.r.o. Martinovská 3168, 723 00 Ostrava-Martinov; zeman@archplan.cz
OBJEDNATEL:	MĚSTO HRADEC NAD MORAVICÍ	
POŘIZOVATEL:	MĚO HRADEC N.M., ODBOR VÝSTAVBY A GP	ZAKÁZKOVÉ ČÍSLO: 1185/16
ZHOTOVITEL:	ATELIER ARCHPLAN OSTRAVA s.r.o.	
ZODPOVĚDNÝ PROJEKTANT:	Ing.Arch.MAGDALÉNA ZEMANOVÁ	EXPEDICE: 04 / 2018
KOORDINACE, VYUŽITÍ ÚZEMÍ:	Ing.Arch.KATEŘINA BUSCHOVÁ	MĚŘÍTKO: 1:5000
KONCEPCE, ÚSES, PODM. VYUŽITÍ PLOCH:	Ing.Arch.MAGDALÉNA ZEMANOVÁ	
SOCIODEMOGRAFICKÉ PODMÍNKY:	RNDr.MILAN POLEDNÍK	
VODNÍ HOSPODÁŘSTVÍ, ENERGETIKA:	Ing.JAROSLAV GAVLAS	
PŮDNÍ FOND:	Ing.TEREZA NOVAČKOVÁ	
INFORMACE O ÚZEMÍ, DIGIT. ZPRACOVÁNÍ:	Mgr.KAREL ZEMAN	