




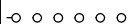




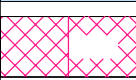



Změna č. 1 Územního plánu Hradec nad Moravicí

LEGENDA K VÝKRESU č. I.3.a.

HLAVNÍ VÝKRES - DOPRAVA, 1:5000

STAV	NÁVRH	
		HRANICE OBCE
		HRANICE KATASTRÁLNÍ
		MÍSTNÍ KOMUNIKACE – VÝHLED
		MÍSTNÍ KOMUNIKACE OSTATNÍ (V NÁVRHU I ŠÍŘKOVÁ REKONSTRUKCE)
		ÚČELOVÁ KOMUNIKACE VÝZNAMNÁ (V NÁVRHU I ŠÍŘKOVÁ REKONSTRUKCE), ŠÍPKA = MÍSTO NAPOJENÍ OSTATNÍ ÚK
		CYKLOSTEZKY SAMOSTATNÉ
		VÝZNAMNÉ SAMOSTATNÉ PĚŠÍ STEZKY A CHODNÍKY (CHYBĚJÍCÍ ÚSEKY U PRŮTAHŮ SILNIC)
		LÁVKA PRO PĚŠÍ
		ZASTAVITELNÉ A PŘESTAVBOVÉ PLOCHY PRO BYDLENÍ, REKREACI A OBČANSKÉ VYBAVENÍ A SLUŽBY
		ZASTAVITELNÉ A PŘESTAVBOVÉ PLOCHY PRO VÝROBU, SLUŽBY, PODNIKÁNÍ, SPECIFICKÉ PL. A TECHNICKOU INFRASTRUKTURU
		ÚZEMNÍ REZERVA, VÝHLED
		NÁVRH KE ZRUŠENÍ
		LOKALITY ZMĚNY S OZNAČENÍM