




ÚZEMNÍ PLÁN HRADEC NAD MORAVICÍ

ÚPLNÉ ZNĚNÍ PO ZMĚNĚ č. 1 a 2

04 / 2018

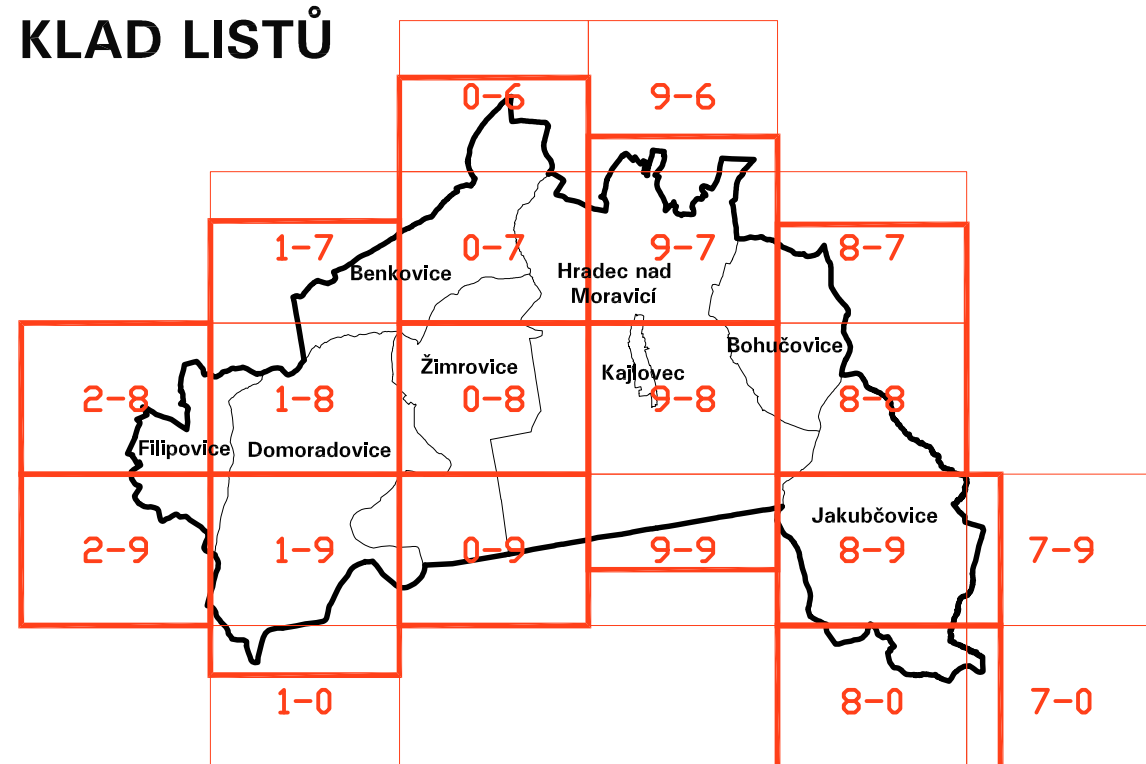


I.4. VÝKRES VEŘEJNĚ PROSPĚŠNÝCH STAVEB, OPATŘENÍ A ASANACÍ

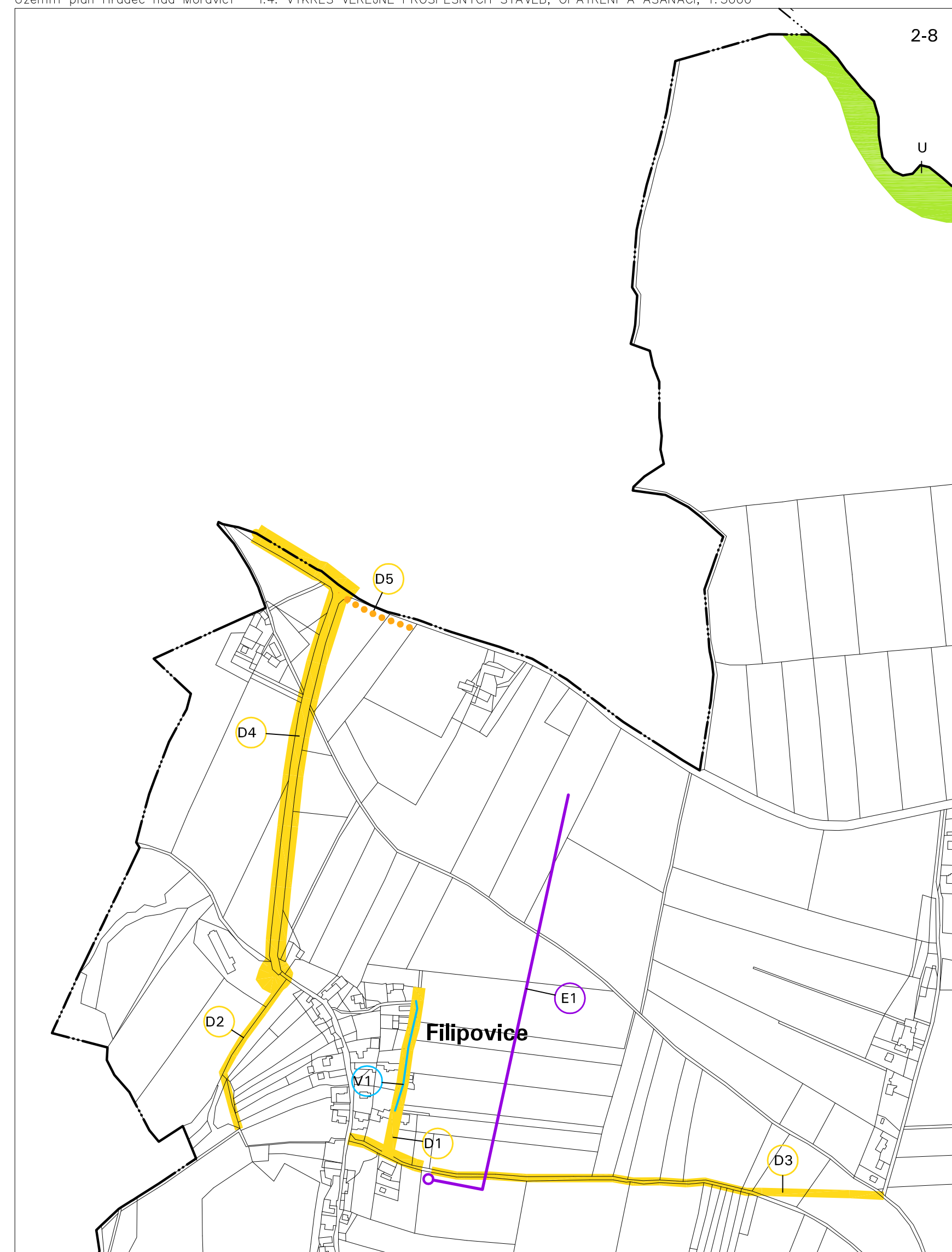
1 : 5 000

Územní plán Hradec nad Moravicí – I.4. VÝKRES VEŘEJNĚ PROSPĚŠNÝCH STAVEB, OPATŘENÍ A ASANACÍ, 1:5000

KLAD LISTŮ



UZNAČENÍ DOKUMENTACE:	ÚZEMNÍ PLÁN HRADEC NAD MORAVICÍ ÚPLNÉ ZNĚNÍ PO ZMĚNĚ č. 1 a 2	ATELIER ARCHPLAN OSTRAVA s.r.o. Maršbůvká 3168, 723 00 Ostrava-Maršovice; zeman@archplan.cz
OBJEDNATEL:	MĚSTO HRADEC NAD MORAVICÍ	
POŘIZOVATEL:	MAÚ HRADEC N/M, ODBOR VÝSTAVBY A OP	
ZHOTOVITEL:	ATELIER ARCHPLAN OSTRAVA s.r.o.	
ZODPOVĚDNÝ PROJEKTANT:	Ing.Arch.MAGDALENA ZEMANOVA	
KOORDINACE, VYUŽITÍ ÚZEMÍ:	Ing.Arch.KATEŘINA BUSCHOVA	ZAKÁZKOVÉ ČÍSLO: 1185/16
KONCEPCE, ŌSES, PODM. VYUŽITÍ PLOCH:	Ing.Arch.MAGDALENA ZEMANOVA	EXPEDICE: 04 / 2018
SOCIODEMOGRAFICKÉ PODMINKY:	RNDr.MILAN POLEDNÍK	MĚŘÍTKO: 1:5000
VODNÍ HOSPODÁŘSTVÍ, ENERGETIKA:	Ing.JAROSLAV GAVLAS	
PŮDNÍ FOND:	Ing.TEREZA NOVÁČKOVA	
INFORMACE O ŌZEMÍ, DIGIT. ZPRACOVÁNÍ:	Mgr.KAREL ZEMAN	



Horní Benešov 1-8

Horní Benešov 2-9