




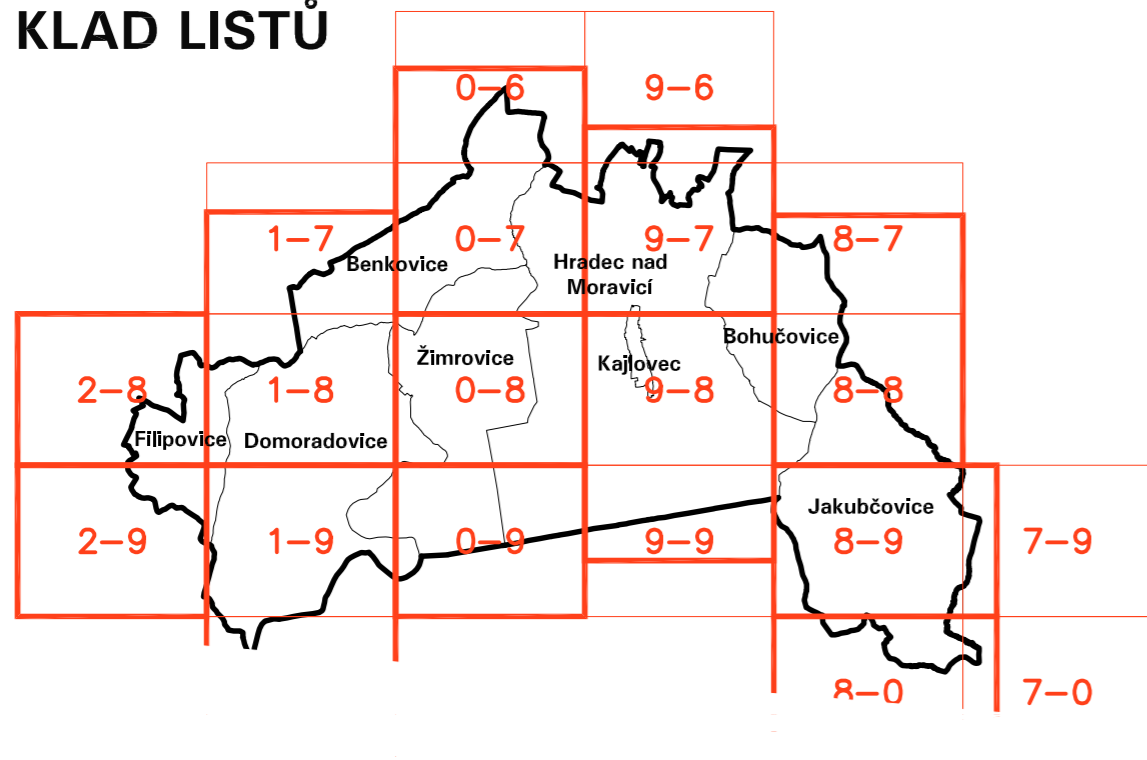
# ÚZEMNÍ PLÁN HRADEC NAD MORAVICÍ

ÚPLNÉ ZNĚNÍ PO ZMĚNĚ č. 1 a 2

## II.1. KOORDINAČNÍ VÝKRES 1 : 5 000



### KLAD LISTŮ



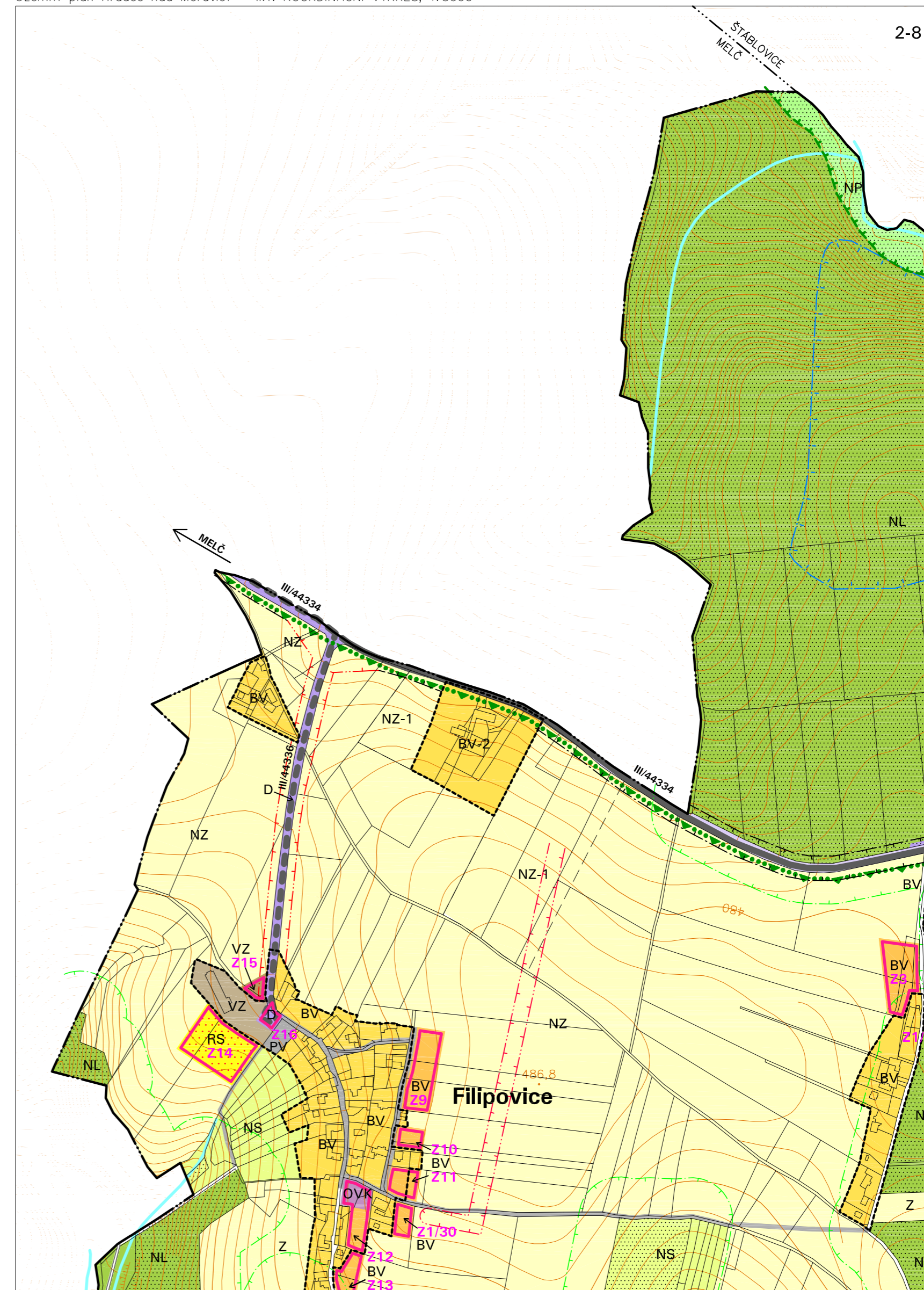
### VYMEZENÍ ÚZEMÍ A DALŠÍ PRVKY

STAV	NÁVRH	
		HRANICE OBCE
		HRANICE KATASTRÁLNÍ
		HRANICE ZASTAVĚNÉHO ÚZEMÍ
		HRANICE ZASTAVITELNÝCH PLOCH S POPISEM
		HRANICE PLOCH PŘESTAVBY S POPISEM
		KORIDORY PRO TECHNICKOU INFRASTRUKTURU MIMO ZASTAVĚNÉ ÚZEMÍ
		DOPLŇUJÍCÍ HRANICE PLOCH S ROZDÍLNÝM ZPŮSOBEM VYUŽITÍ
		MOSTY, LÁVKY A VJEZDY DO TUNELŮ
		CYKLOSTEZKY SAMOSTATNÉ
		NÁVRH KE ZRUŠENÍ

### ÚZEMNÍ SYSTÉM EKOLOGICKÉ STABILITY

STAV	NÁVRH	
		PLOCHA PRO REGIONÁLNÍ BIOCENTRUM RBC (S OZNAČENÍM)
		PLOCHA PRO REGIONÁLNÍ BIOKORIDOR RBK (S OZNAČENÍM)
		PLOCHA PRO LOKÁLNÍ BIOCENTRUM VLOŽENÉ – SOUČÁST REGIONÁLNÍHO BIOKORIDORU
		PLOCHA PRO LOKÁLNÍ BIOKORIDOR
		PLOCHA PRO LOKÁLNÍ BIOCENTRUM
		INTERAKČNÍ PRVEK
		SPOLEČNÁ HRANICE RBC A PŘÍRODNÍHO PARKU

Územní plán Hradec nad Moravicí – II.1. KOORDINAČNÍ VÝKRES, 1:5000



OZNAČENÍ DOKUMENTACE:	ÚZEMNÍ PLÁN HRADEC NAD MORAVICÍ ÚPLNÉ ZNĚNÍ PO ZMĚNĚ č. 1 a 2	<b>ATELIER ARCHPLAN OSTRAVA s.r.o.</b> Maršňovská 3188, 723 00 Ostrava-Martinov; zeman@archplan.cz
OBEDNATEL:	MĚSTO HRADEC NAD MORAVICÍ	
PORIZOVATEL:	MĚO HRADEC N/M, ODBOR VÝSTAVBY A ÚP	ZAKÁZKOVÉ ČÍSLO: 1185/16
ZHOTOVITEL:	ATELIER ARCHPLAN OSTRAVA s.r.o.	
ZODPOVĚDNÝ PROJEKTANT:	Ing.Arch.MAGDALÉNA ZEMANOVÁ	MĚŘITKO: 1:5000
KOORDINACE, VYUŽITÍ ÚZEMÍ:	Ing.Arch.KATEŘINA BUSCHOVÁ	
KONCEPCE, ÚSES, PODM. VYUŽITÍ PLOCH:	Ing.Arch.MAGDALÉNA ZEMANOVÁ	
SOCIODEMOGRAFICKÉ PODMÍNKY:	RNDr.MILAN POLEDNÍK	
VODNÍ HOSPODÁŘSTVÍ, ENERGETIKA:	Ing.JAROSLAV GAVLAS	
PŮDNÍ FOND:	Ing.TEREZA NOVÁČKOVÁ	
INFORMACE O ÚZEMÍ, DIGIT. ZPRACOVÁNÍ	Mgr.KAREL ZEMAN	