









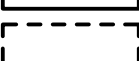
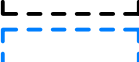




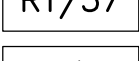
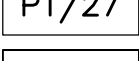


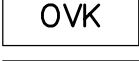


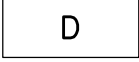




# Změna č. 1 Územního plánu Hradec nad Moravicí

## LEGENDA K VÝKRESU č. II.3. VÝKRES PŘEDPOKLÁDANÝCH ZÁBORŮ PŮDNÍHO FONDU, 1:5000

	ORNÁ PŮDA		HRANICE OBCE
	ZAHRADY		HRANICE KATASTRÁLNÍ
	TRVALÉ TRAVNÍ POROSTY		HRANICE ZASTAVĚNÉHO ÚZEMÍ 2013
	NEZEMĚDĚLSKÉ POZEMKY		OCHRANNÉ PÁSMO POZEMKŮ URČENÝCH K PLNĚNÍ FUNKCE LESA
	LESNÍ POZEMKY		
	OHRANIČENÍ PLOCH K ZÁBORU – NÁVRH		
	OHRANIČENÍ PLOCH K ZÁBORU – ÚZEMNÍ REZERVA		
	OHRANIČENÍ PLOCH K ZÁBORU – PŘESTAVBOVÉ PLOCHY		
	OHRANIČENÍ PLOCH NAVRŽENÝCH K ZALESNĚNÍ NEBO ZATRAVNĚNÍ		
	OHRANIČENÍ PLOCH PRO ÚSES		
	ČÍSLO PLOCHY K ZÁBORU – NÁVRH		
	ČÍSLO PLOCHY K ZÁBORU – ÚZEMNÍ REZERVA		
	ČÍSLO PŘESTAVBOVÉ PLOCHY		
	PLOCHY BYDLENÍ MĚSTSKÉHO		
	PLOCHY BYDLENÍ VENKOVSKÉHO		
	PLOCHY OBČANSKÉHO VYBAVENÍ KOMERČNÍHO TYPU		
	PLOCHY REKREACE SPORTOVNÍ		
	PLOCHY TECHNICKÉ INFRASTRUKTURY		
	PLOCHY DOPRAVNÍ INFRASTRUKTURY		
	PLOCHY VEŘEJNÝCH PROSTRANSTVÍ		
	PLOCHY POVRCHOVÉ TĚŽBY NEROSTŮ		
	ZRUŠENÍ PRVKU PLATNÉHO ÚP		