

ÚZEMNÍ PLÁN

# HRADEC NAD MORAVICÍ



ZMĚNA Č.1

## GRAFICKÁ ČÁST

# ÚZEMNÍ PLÁN HRADEC NAD MORAVICÍ

## ZMĚNA Č.1

**Město Hradec nad Moravicí,**  
Opavská 265, Hradec nad Moravicí, 747 41

**OBJEDNATEL**

**Atelier Archplan Ostrava s.r.o.,**  
Martinovská 3168/48, 723 00  
Ostrava-Martinov

**ZHOTOVITEL**

**Městský úřad Hradec nad Moravicí,**  
Odbor výstavby a územního plánování  
Opavská 265, Hradec nad Moravicí, 747 41

**POŘIZOVATEL**

**Ing.arch.Kateřina Buschová**  
-koordinace, využití území  
**Ing.arch.Magdaléna Zemanová**  
-koncepce, ÚSES, podmínky využití ploch,  
spolupráce  
**RNDr.Milan Poledník**  
-sociodemografické podmínky  
**Ing.Jaroslav Gavlas**  
-vodní hospodářství, energetika  
**Ing.Tereza Nováčková**  
-půdní fond  
**Mgr. Karel Zeman**  
-informace o území, digitální zpracování

**ZPRACOVATELÉ**

**Ing.arch.Magdaléna Zemanová**  
-autorizovaný architekt ČKA 297

**ZODPOVĚDNÝ  
PROJEKTANT**

## **GRAFICKÁ ČÁST ZM. Č. 1 OBSAHUJE:**

Výkresy příslušné k výrokové části změny č. 1:

- I.1. Výkres základního členění území 1:5000
- I.2. Hlavní výkres – urbanistická koncepce 1:5000
- I.3a. Hlavní výkres – koncepce dopravy 1:5000
- I.3b. Hlavní výkres – koncepce vodního hospodářství 1:5000
- I.3c. Hlavní výkres – koncepce energetiky a spojů 1:5000
- I.4. Výkres veřejně prospěšných staveb, opatření a asanací 1:5000

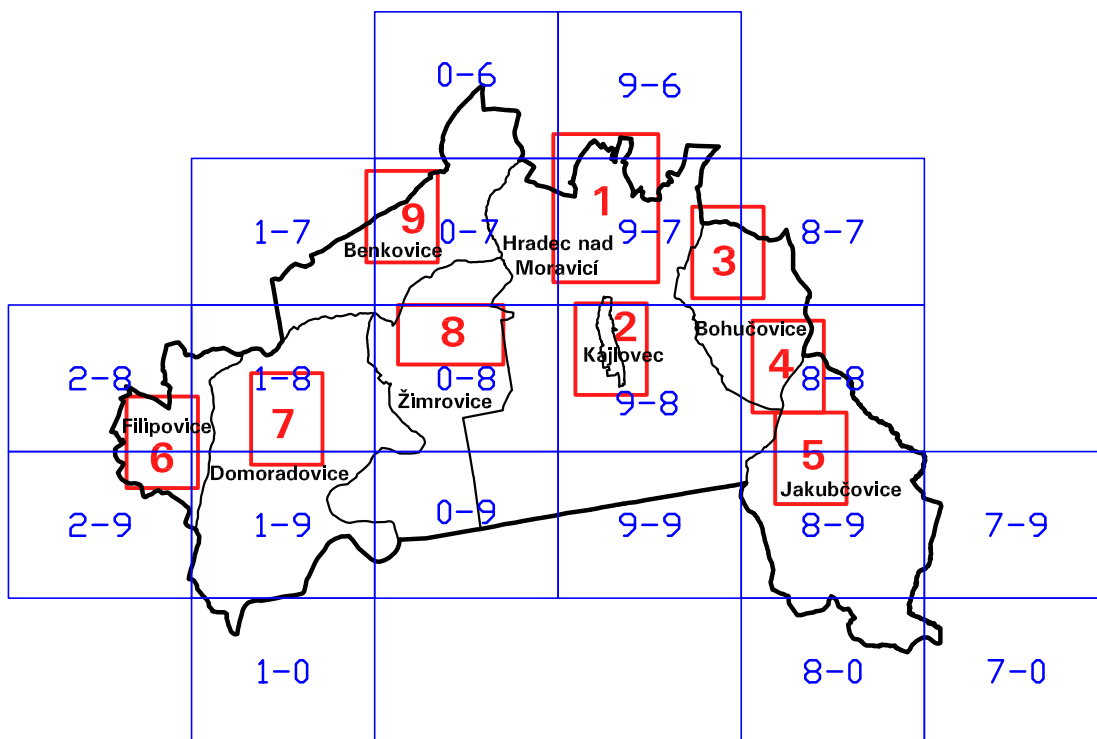
Výkresy příslušné k odůvodnění změny č. 1:

- II.1. Koordinační výkres 1:5000
- II.3. Výkres předpokládaných záborů půdního fondu 1:5000

# Změna č. 1 Územního plánu Hradec nad Moravicí

## I.1. VÝKRES ZÁKLADNÍHO ČLENĚNÍ ÚZEMÍ, 1:5000

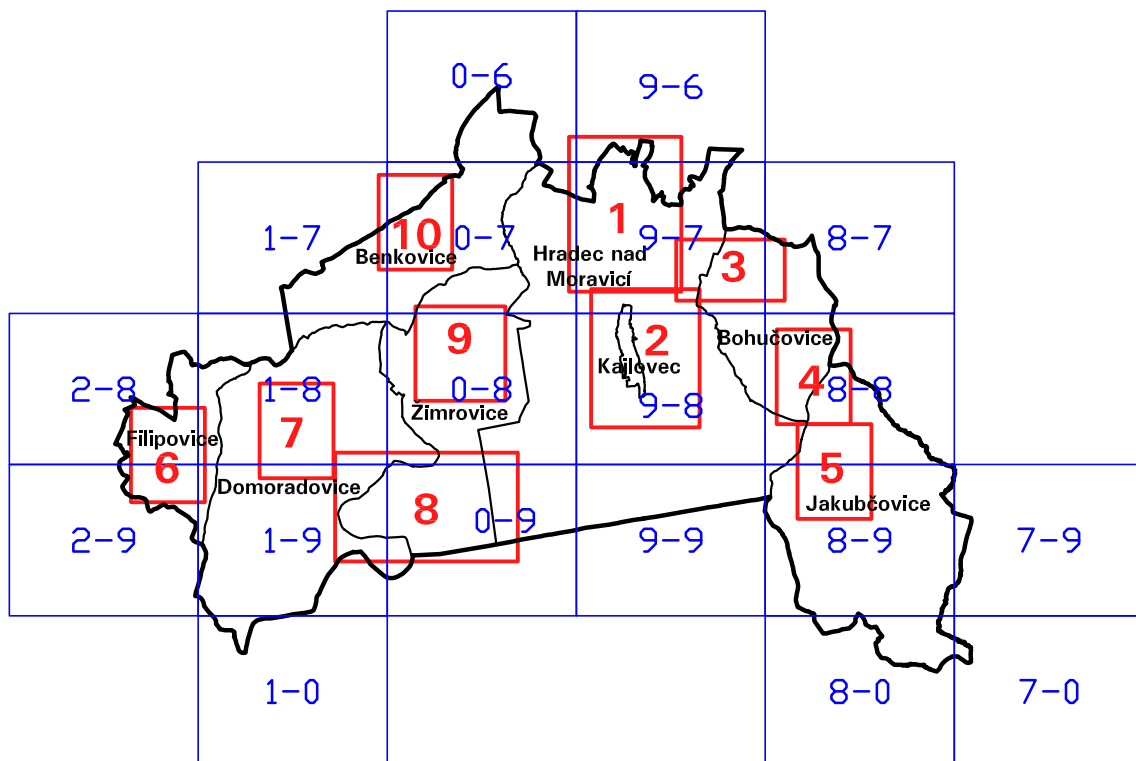
SCHÉMA VÝŘEZŮ



# Změna č. 1 Územního plánu Hradec nad Moravicí

## I.2. HLAVNÍ VÝKRES - URBANISTICKÁ KONCEPCE, 1:5000

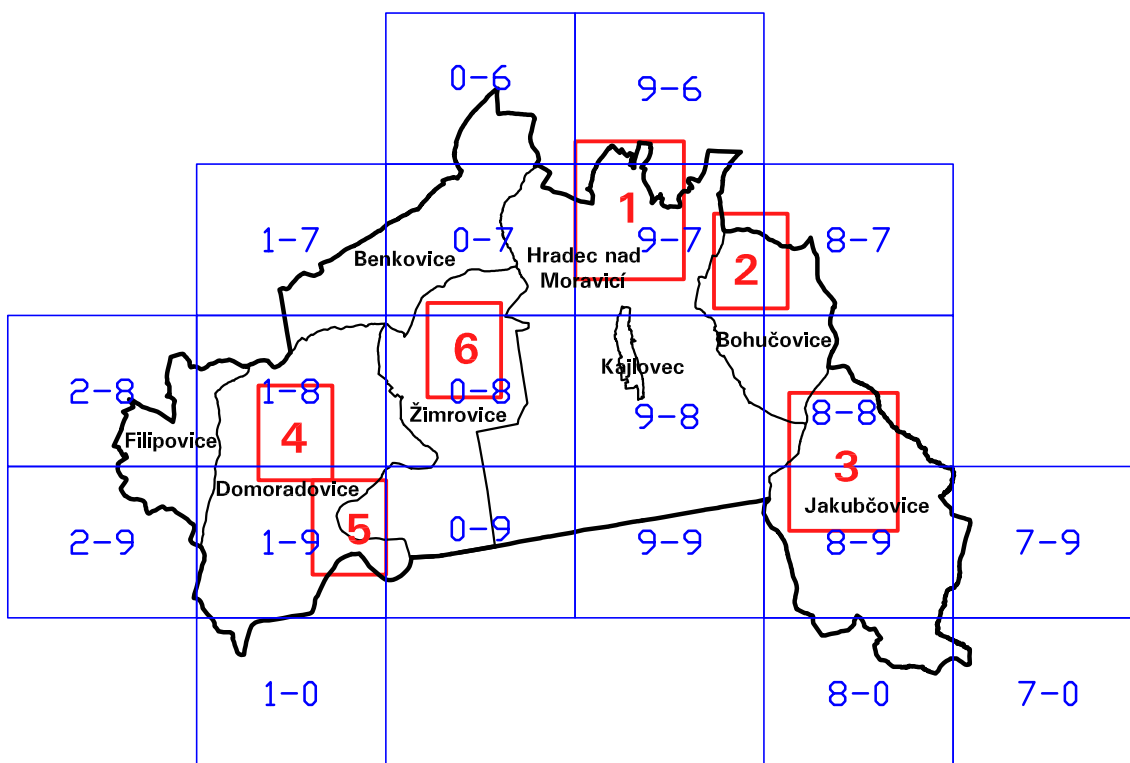
### SCHÉMA VÝŘEZŮ



# Změna č. 1 Územního plánu Hradec nad Moravicí

## I.3.a. HLAVNÍ VÝKRES - DOPRAVA, 1:5000

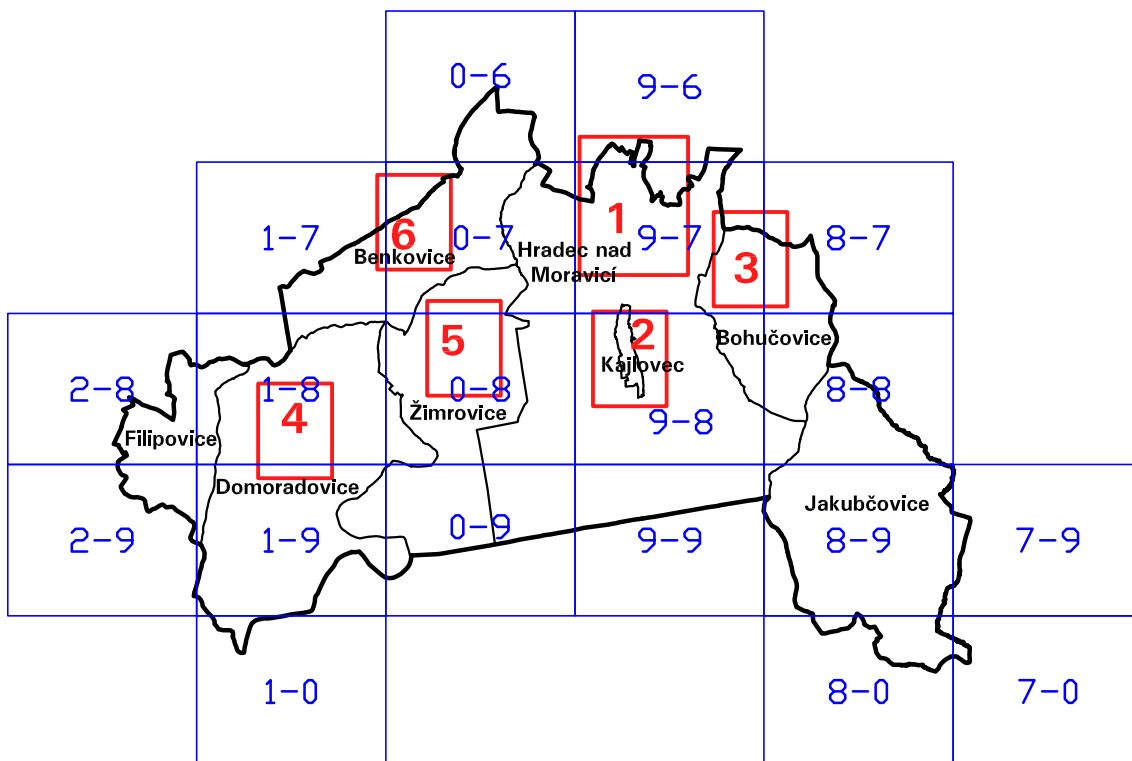
### SCHÉMA VÝŘEZŮ



# Změna č. 1 Územního plánu Hradec nad Moravicí

## I.3.b. HLAVNÍ VÝKRES - VODNÍ HOSPODÁŘSTVÍ, 1:5000

### SCHÉMA VÝŘEZŮ

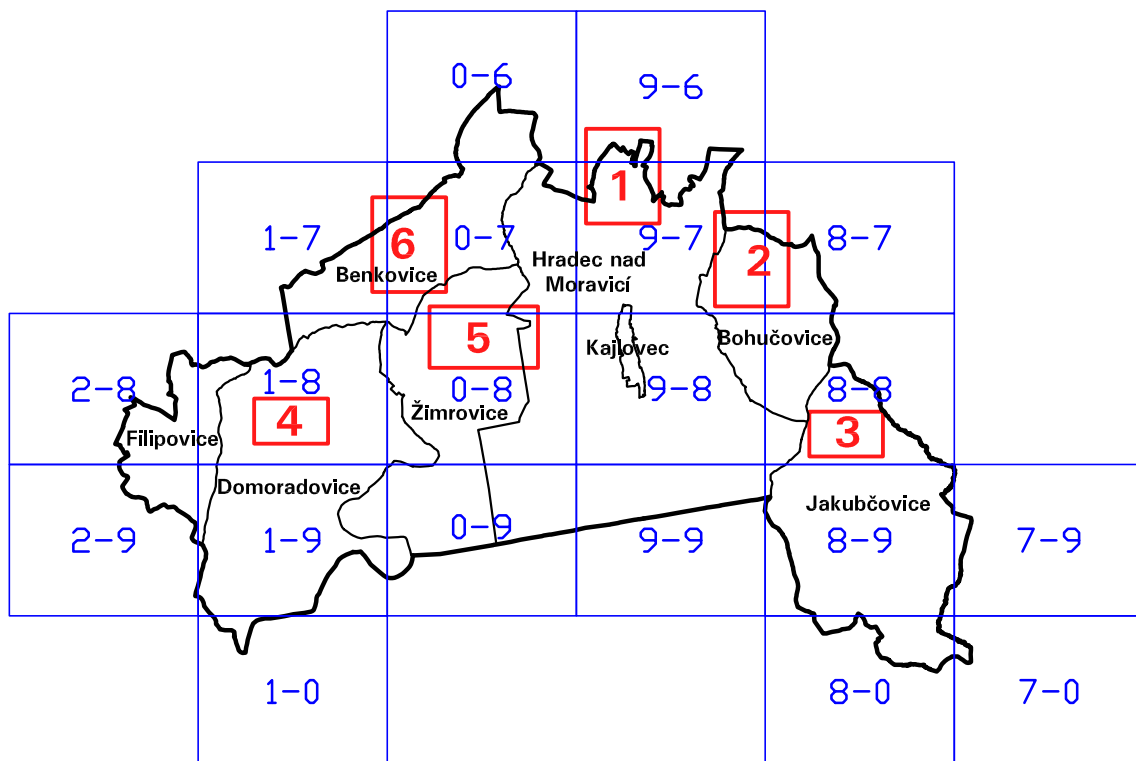


# Změna č. 1 Územního plánu Hradec nad Moravicí

## I.3.c. HLAVNÍ VÝKRES - ENERGETIKA A SPOJE,

1:5000

### SCHÉMA VÝŘEZŮ

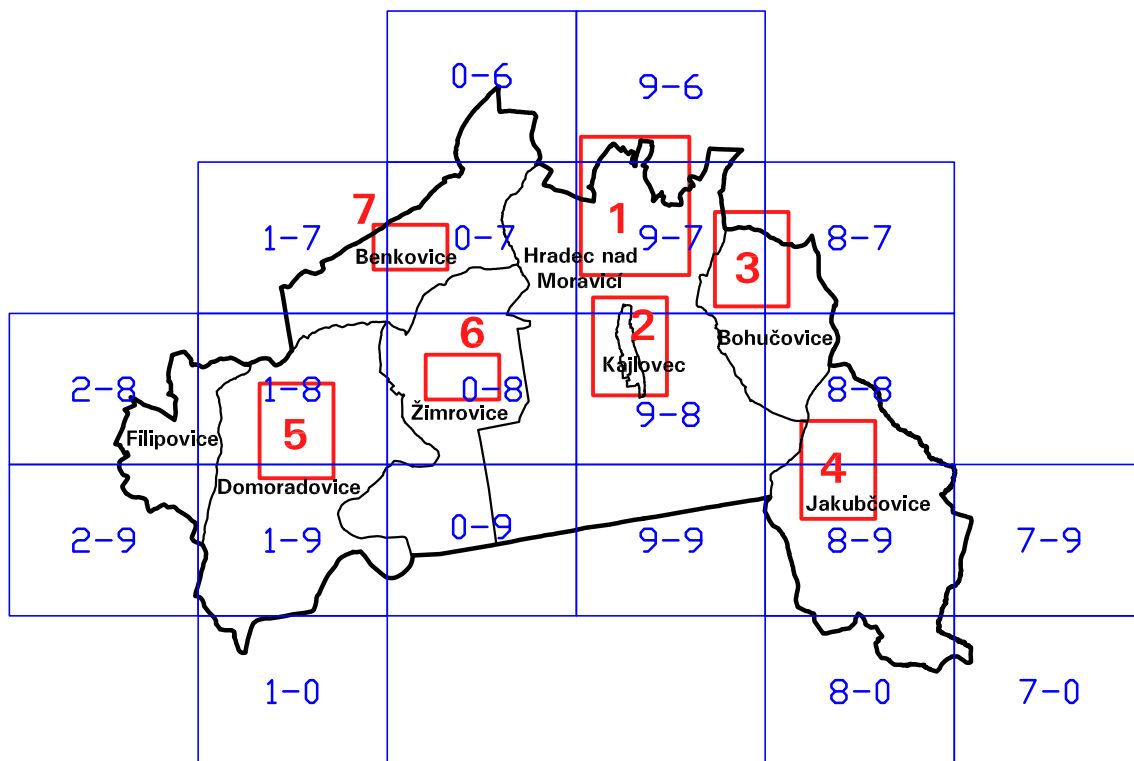




# Změna č. 1 Územního plánu Hradec nad Moravicí

## I.4. VÝKRES VEŘEJNĚ PROSPĚŠNÝCH STAVEB, OPATŘENÍ A ASANACÍ, 1:5000

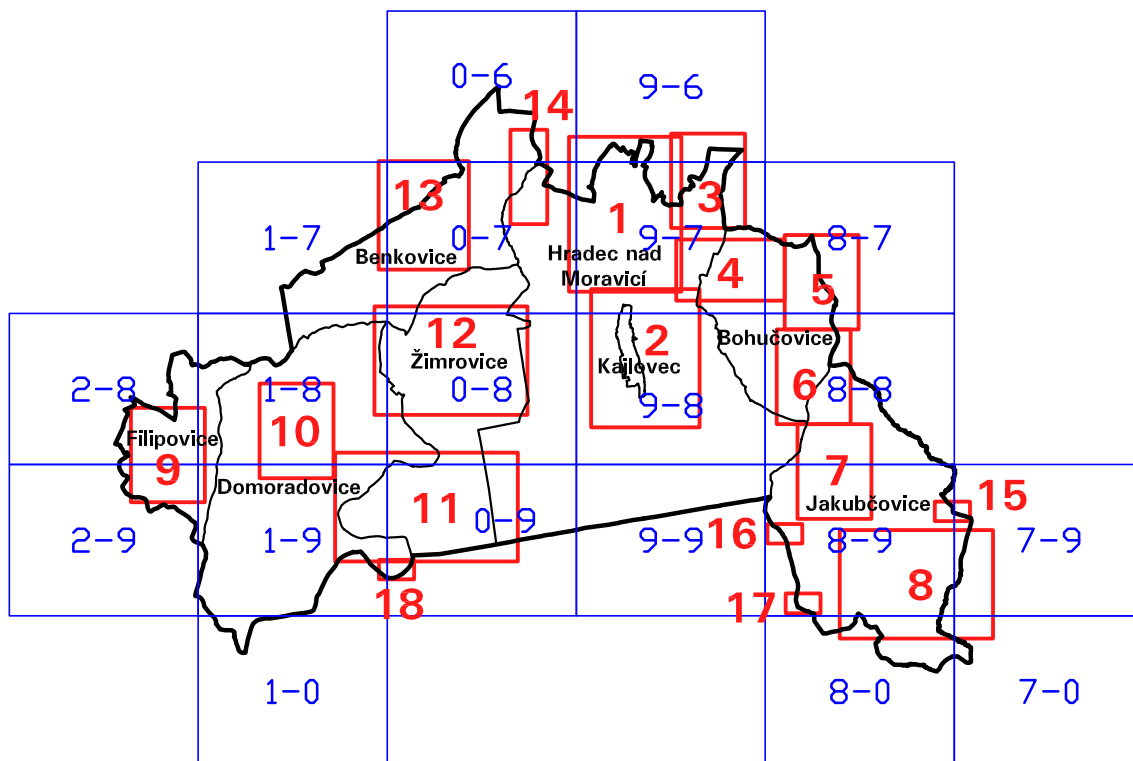
### SCHÉMA VÝŘEZŮ



# Změna č. 1 Územního plánu Hradec nad Moravicí

## II.1. KOORDINAČNÍ VÝKRES, 1:5000

### SCHÉMA VÝŘEZŮ



# Změna č. 1 Územního plánu Hradec nad Moravicí

## II.3. VÝKRES PŘEDPOKLÁDANÝCH ZÁBORŮ PŮDNÍHO FONDU, 1:5000

### SCHÉMA VÝŘEZŮ

